

N.18. Julio-Agosto 2025

Safari *Africa*

Naturaleza, fotografía y viajes



Mana Pools
National Park

Ingwe Pan
Hipopótamo
Datoga

Sumario

Africa

4 Noticias

6 Memorias de África Parque Nacional de Mana Pools, Zimbabwe

20 Classic Safari Camp Ingwe Pan Camp, Machaba Safaris, Mana Pools National Park, Zimbabwe

24 Vida Salvaje Hipopótamo, "Hippopotamus amphibius"

30 Tented Camp Mana Pools River Camp, Machaba Safaris, Zimbabwe

34 Grupos humanos Datooga, entorno del lago Eyasi, Tanzania

44 Resort's Upendo Beach, Villas and Suites, Zanzibar, Tanzania



Próxima aparición

Safari

World

Julio-Diciembre
2025



Editorial

Desde que en 1990 realicé mi primer safari y sentí la "llamada de África" he tenido la oportunidad de visitar en varias ocasiones los parques nacionales más importantes del continente negro, tanto de los países de África Oriental como de África Austral.

Pero había uno que se me resistía especialmente desde hace algunos años como era el Parque Nacional de Mana Pools, uno de los más remotos que existen y a los que se suele llegar en avioneta, lo que supone unos costes considerables.

No pude hacerlo en octubre de 2022 cuando pasé 17 días en Zimbabwe; ni entre abril y mayo de 2024 cuando estuve 24 días a través de Sudáfrica, Botswana y Zambia, especialmente en el Lower Zambezi National Park que se encuentra precisamente frente a Mana Pools al otro lado del río Zambeze; ni tras los 14 días que viajé por Sudáfrica en octubre de 2024, ni en los 21 días que pasé entre Sufáfrica, las Cataratas Victoria, Chobe y el Delta del Okavango en octubre de 2024.

Al fin, este pasado mes de junio, he podido cumplir mis deseos llegando desde Lusaka hasta la frontera de Chirundu, entre Zambia y Zimbabwe, y desde allí a través del curso del río Zambeze llegar al parque tan deseado, alojándome en los campamentos Mana River Camp y Ingwe Pan de la empresa Machaba Safaris, que también tiene alojamientos en Hwange, en el propio Zimbabwe, y especialmente en el Delta del Okavango en Botswana.

La experiencia ha sido del todo satisfactoria, lejos de las aglomeraciones de otros destinos tremendamente masificados, como se podrá apreciar en la presente revista.



Edita: RHC&T, SL
C/ Berenguer Bertrán, n. 13, 08790, Gelida,
Barcelona

www.romanhereter.com
roman@romanhereter.com

Director: Román Hereter
Diseño gráfico: Berta Antón de Vez

Julio 2025

Distribución: Multienvío a empresas del sector turístico, del sector de la fotografía, asociaciones fotográficas, asociaciones de amigos de los animales, clubs de viajeros de España y América Latina, y a todas las personas que nos lo han solicitado individualmente.

Revista sin ánimo de lucro destinada a divulgar las bellezas de nuestro mundo.

El Serengueti y Zara Tours premiados en los World Travel Awards

El Parque Nacional del Serengueti continúa brillando a nivel mundial, tras ganar el premio al Mejor Parque Nacional de África en 2025, otorgado en la Ceremonia de la Gala de los World Travel Awards de África y el Océano Índico, celebrada en Dar es Salaam el pasado 28 de junio. El parque ostenta con orgullo dicho título desde 2018.

Además, el Serengueti fue nombrado el Mejor Parque Nacional de los Cinco Grandes de África, un testimonio de su inigualable diversidad de fauna y sus excepcionales experiencias de safari. Hogar de la legendaria Gran Migración y de especies africanas icónicas, el Serengueti ofrece uno de los encuentros con la fauna más emocionantes y auténticos del continente.

En la misma ceremonia Zara Tanzania Adventures "Zara Tours" ha sido nombrada oficialmente Operadora de Turismo de Aventura Líder de África. "Este triunfo es un logro que nos enorgullece y que honra la confianza de nuestros viajeros y la dedicación de nuestro equipo para ofrecer experiencias auténticas que cambian la vida en Tanzania y África", declaró su presidenta Zainab Ansell.



Población de leones en África

Se dice que los leones han descendido desde una población total de 450.000 ejemplares hace 60 años, a un recuento actual de 20.000 ejemplares. Sin embargo, la cifra exacta de cuántos leones quedan en la actualidad es una cifra complicada de conocer. «Se basa en gran medida en suposiciones más que en la ciencia», según Nic Elliott, investigador de leones en la Universidad de Oxford. «No sabemos cuántos hay en África».

Por otro lado se estima que hay entre 6000 y 8000 leones cautivos en centros privados en Sudáfrica, pero Ian Michler, director de Blood Lions, una organización sudafricana sin ánimo de lucro dedicada a poner fin a la industria de leones cautivos, afirma que podría haber hasta 12.000. Muchos terminan siendo víctimas del tráfico ilegal de especies, de los circos o como mascotas.



Acceso al Parque Nacional de Mana Pools desde Lusaka con Tours Africa y The Mana Pools Transfer Company



De muchos es conocido que el Parque Nacional de Mana Pools es uno de los más remotos de África, al que se suele llegar en avioneta, bien desde la capital de Zimbabwe, Harare; bien desde el aeropuerto de las Cataratas Victoria; o bien desde cualquier otra pista para avionetas del país. Sin embargo una de las formas más prácticas y placenteras es volando a Lusaka, la capital de Zambia, y tras un traslado de unas tres horas con la empresa Tours Africa hasta la frontera de Chirundu, proseguir navegando por el río Zambeze.


The Mana Pools Transfer Company es una empresa de traslados fluviales que transporta a turistas, viajeros y público en general desde Chirundu, en la frontera entre Zambia y Zimbabwe hasta Nyamepi, la base de los rangers de Mana Pools.

Esta empresa de traslados ofrece a sus huéspedes, entre 1 y 12 pasajeros, un medio de transporte cómodo y seguro a través de una zona verdaderamente salvaje y maravillosa del bajo río Zambeze, sin los largos traslados por carretera ni los costosos vuelos chárter, sino en una embarcación cómoda y a la sombra, mientras contemplan el entorno de un anfiteatro repleto de animales.

Elefantes y rinocerontes son los auténticos protagonistas de este viaje sin parangón, donde también se pueden ver cocodrilos.

Ngorongoro Lodge, The Meliá Collection y la arqueología

El área de conservación de Ngorongoro alberga un ecosistema único en Tanzania. Diseñado con el máximo respeto por el medio ambiente, este lodge permite conciliar el sueño con los sonidos de la naturaleza y admirar el cráter del Ngorongoro desde sus habitaciones. Además de los típicos safaris, ahora ofrece la posibilidad de conocer la Garganta de Olduvai acompañado de el equipo español de paleontólogos y arqueológicos que desarrollan las distintas campañas en el lugar en visitas guiadas al Museo Olduvai Gorge donde se pueden observar utensilios originales y una sala dedicada exclusivamente a las huellas fosilizadas de Laetoli.



Memorias de África

Parque Nacional de Mana Pools



Elefantes, hipopótamos, y mucho más en uno de los parques más remotos de África.

El Parque Nacional Mana Pools es un área de conservación de vida silvestre y parque nacional de 219.600 hectáreas en el norte de Zimbabwe.

Se trata de una región del bajo Zambeze donde la llanura aluvial se transforma en una extensa extensión de lagos tras cada temporada de lluvias. A medida que los lagos se secan y se reducen gradualmente, la región atrae a numerosos animales grandes en busca de agua, lo que la convierte en una de las zonas de avistamiento de animales más famosas de África.

El parque fue declarado Patrimonio de la Humanidad por la UNESCO (con una superficie total de 676.600 hectáreas) junto con el Área de Safari de Sapi (118.000 ha.) y el Área de Safari de Chewore (339.000 ha.) en 1984.

Las Piscinas de Mana fueron designadas humedal Ramsar de importancia internacional el 3 de enero de 2013. El Parque Nacional de las Piscinas de Mana es Patrimonio de la Humanidad por su naturaleza salvaje y su belleza. Alberga una amplia gama de mamíferos, más de 350 especies de aves y fauna acuática, y es una de las áreas ecológicas naturales más salvajes y mejor conservadas del mundo.



Mana significa "cuatro" en shona, en referencia a las cuatro grandes piscinas permanentes formadas por los meandros del Zambeze medio.

Estos 2.500 kilómetros cuadrados de ribera fluvial, islas, bancos de arena y piscinas, flanqueados por bosques de caoba, higueiras silvestres, ébanos y baobabs, constituyen uno de los parques nacionales menos desarrollados del sur de África.

Alberga la mayor concentración de hipopótamos y cocodrilos del país, así como importantes poblaciones de mamíferos de la estación seca: cebras, elefantes y búfalos africanos.

La zona también alberga otras especies amenazadas, como el león, el guepardo, el perro salvaje del Cabo y especies casi amenazadas, como el leopardo y la hiena parda.





Cuando la UNESCO inscribió la zona, era uno de los refugios más importantes para las poblaciones de rinoceronte negro oriental en África, con unos 500 animales. Para 1994, la caza furtiva había reducido su población a tan solo 10 rinocerontes, que fueron trasladados a otra zona para su protección.

El parque colinda con el Parque Nacional del Bajo Zambeze de Zambia, en la orilla opuesta del río Zambeze, y la zona más extensa, declarada Patrimonio de la Humanidad por la UNESCO, colinda con la zona de safari de Urungwe (287.000 ha.), la zona de safari de

Dande (52.300 ha.) y la zona de safari de Doma (76.400 ha.).

Llanuras aluviales

Una llanura aluvial, llanura de inundación o tierras bajas, es una extensión de tierra adyacente a un río. Las llanuras aluviales se extienden desde las orillas del cauce fluvial hasta la base del valle circundante y experimentan inundaciones durante los períodos de alta descarga.

Los suelos suelen estar compuestos de arcillas, limos, arenas y gravas depositadas durante las inundaciones.

La mayoría de las llanuras aluviales se forman por deposición en el interior de los meandros fluviales y por el desbordamiento de las riberas. Dondequiera que el río serpentea, el agua que fluye erosiona la ribera exterior del meandro. Simultáneamente, se depositan sedimentos en una barra en el interior del meandro. Esto se conoce como acreción lateral, ya que la deposición construye la barra de punta lateralmente dentro del cauce del río.

El desbordamiento se produce cuando el río se inunda con más agua de la que puede absorber su cauce. El desbordamiento depo-

sita una fina capa de sedimentos, más gruesa cerca del cauce. Esto se conoce como acreción vertical, ya que los depósitos se acumulan hacia arriba.

En sistemas fluviales no perturbados, el desbordamiento es frecuente, y suele ocurrir cada uno o dos años, independientemente del clima o la topografía.

La sedimentación del desbordamiento se concentra en diques naturales, extensiones de grietas y humedales y lagos poco profundos de las cuencas de inundación, como es el caso de las cuatro piscinas de Mana.

Los diques naturales son crestas a lo largo de las riberas fluviales que se forman por la rápida deposición del flujo desbordante.

La mayor parte de la arena suspendida se deposita sobre los diques, dejando que los sedimentos de limo y arcilla se depositen como lodo de llanura aluvial más lejos del río. Los diques suelen tener una estructura lo suficientemente alta como para tener un drenaje relativamente bueno en comparación con los humedales cercanos, y en climas no áridos, los diques suelen tener una vegetación densa.




Las grietas se forman por desbordamientos del cauce principal del río. La ribera se quiebra y las aguas de la inundación erosionan un canal. Los sedimentos de la grieta se extienden como depósitos en forma de delta con numerosos canales distributarios. La formación de grietas es más común en tramos de ríos donde el lecho del río acumula sedimentos.

La cantidad de sedimentos en una llanura aluvial supera con creces la carga de sedimentos del río. Por lo tanto, las llanuras aluviales son un importante lugar de almacenamiento de sedimentos durante su transporte desde su origen hasta su entorno de sedimentación final. Cuando el cau-

dal del río desciende lo suficiente como para que los desbordamientos se vuelvan poco frecuentes, se dice que el río ha abandonado su llanura aluvial. Partes de la llanura aluvial abandonada pueden conservarse como terrazas fluviales. Las llanuras aluviales albergan ecosistemas diversos y productivos.

Parque remoto

Mana Pools se encuentra en un lugar muy remoto y sigue siendo una de las pocas áreas silvestres que quedan en el mundo. Las cuatro piscinas son: Green Pool, Chisasiko, Chine y Long Pool. Esta última es la más grande de las cuatro, con una extensión de



más de seis kilómetros y una gran población permanente de hipopótamos y cocodrilos, además de atraer grandes manadas de elefantes y diversas aves acuáticas.



“The big four”

El parque alberga a los cuatro grandes (león, elefante, búfalo y leopardo), perros pintados, diversos antílopes y unas 380 especies de aves. Los suelos aluviales de la llanura aluvial albergan bosques ribereños maduros de caoba natal, árbol de la lluvia y acacia de anillo de manzana, mientras que las zonas más alejadas del río Zambeze están cubiertas de mopane, densos arbustos de jesé e imponentes baobabs.

El parque es uno de los mejores lugares de África para, guiados por guías profesionales experimentados, viajeros que buscan una experiencia inmersiva en la naturaleza con observación de fauna de primer nivel. Algunos de los mejores guías de África trabajan aquí.

Es mucho menos accesible que otros parques de Zimbabwe, ya que es imprescindible un vehículo 4x4, y se suele llegar bien en avioneta o navegando por el río Zambeze desde Chirundu en la

frontera entre Zambia y Zimbabwe en un traslado que dura dos horas y media.

Grandes manadas de búfalos y elefantes deambulan por el río. El río está repleto de cocodrilos e hipopótamos. También habitan perros salvajes en la zona. Irónicamente, a pesar de su gran popularidad en el nombre del parque, los cuatro estanques suelen secarse durante la temporada alta de turismo (agosto y septiembre).

Un atractivo paisajístico más fiable es el río Zambeze, una fascinante vía fluvial africana cuyas islas y bancos de arena están bordeados de exuberante vegetación bajo una montaña.

Aunque se permite caminar sin guía, no se recomienda a menos que se tenga una experiencia considerable en la naturaleza. El clima en Mana Pools es más agradable durante los primeros meses de la estación seca, que va de abril a octubre.

Puede haber algo de polvo en el aire en esta época del año, pero en general las condiciones son muy agradables. Octubre y principios de noviembre (antes de que terminen las lluvias) tam-

bién son secos, pero las temperaturas se disparan y el calor puede llegar a ser insoportable. Lluve casi a diario durante la estación húmeda (de noviembre a marzo), y la humedad es constante. La observación de fauna en Mana Pools es ideal durante la estación seca (de abril a octubre), cuando el cielo está despejado y los animales se agrupan en el Zambeze para mantenerse hidratados.



Generalmente, la cantidad de fauna aumenta a medida que avanza la estación seca, alcanzando su punto máximo a partir de junio.

Si se decide visitar durante los meses de lluvia, prepárese para condiciones sofocantes y la posible frustración de quedarse atrapado en caminos embarrados. La mayoría de los campamentos cierran de noviembre a abril.





Temperaturas

De octubre a marzo es la época más calurosa del año, mientras que de abril a septiembre es más fresca. Las temperaturas diurnas rondan los 28 °C (ligeramente más altas en septiembre), y los 14 °C por la noche y a primera hora de la mañana. Es fundamental llevar ropa de abrigo para los safaris matutinos.

En octubre el calor alcanza su punto máximo con temperaturas medias de 35 °C durante el día, que a menudo superan con creces los 40 °C. Generalmente, el clima es seco durante todo el mes, aunque las primeras lluvias se producen ocasionalmente a finales de octubre.

Las primeras semanas de noviembre, al igual que octubre, suelen ser sofocantes y secas. Las primeras lluvias suelen caer en noviembre, lo que supone un merecido respiro del calor. Aunque las lluvias empiezan a principios de mes, es inusual que caigan todos los días. Sin embargo, a menudo se siente un calor incómodo debido a las altas temperaturas de 35 °C y al aumento de la humedad. El acceso al parque está prácticamente prohibido durante la temporada de lluvias (de noviembre a marzo), cuando la mayoría de los campamentos y albergues cie-



rran. Las carreteras pueden seguir siendo difíciles en abril, y algunos albergues solo abren a principios de mayo. Es fundamental viajar en un vehículo 4x4.

Mana Pools es uno de los pocos parques en África donde se permite a los visitantes caminar sin guía en áreas frecuentadas por una gran cantidad de elefantes, búfalos, leones y otros animales salvajes potencialmente peligrosos. Sin embargo, a menos que tenga mucha experiencia, esto no se recomienda.

Algunos elefantes son conocidos por un comportamiento único, levantarse sobre sus patas traseras para alcanzar las ramas más altas en busca de alimento. Este comportamiento no se observa comúnmente en otras poblaciones de elefantes y se cree

que es una adaptación aprendida en su entorno, donde los árboles altos dificultan el acceso de los elefantes a hojas y frutos.

Mana Pools se caracteriza por árboles y arbustos altos, que limitan el acceso de los elefantes a las ramas más bajas. Se cree que algunos elefantes han aprendido a levantarse sobre sus patas traseras para alcanzar estas fuentes de alimento más altas.

Lo remoto del parque y el hecho de que haya relativamente pocos campamentos y lodges respecto a otras áreas más masificadas de África, hace que los animales no estén tan habituados a la presencia de vehículos y sean mucho más huidizos, pero constituye una experiencia altamente gratificante.



Ingwe Pan Camp

P.N. Mana Pools, Zimbabwe

Classic Safari Camp



El campamento Ingwe Pan se encuentra junto a una extensa y aislada zona del Parque Nacional de Mana Pools, declarado Patrimonio de la Humanidad por la UNESCO.

Está a solo 30 minutos en coche de la famosa llanura aluvial de Mana y del río Zambeze, y es famoso por sus excelentes safaris nocturnos y a pie.

A pesar de estar dentro del Parque Nacional, esta concesión privada permite realizar también safaris nocturnos, lo que combinado con sus expertos guías, buena gastronomía y comodidad de las 8 exclusivas tiendas estilo Meru, constituye una de las mejores alternativas para impregnarse de la máxima autenticidad de este remoto Parque Nacional situado al norte de Zimbabwe.

Resulta difícil olvidar que estás en la indómita África.

Cada tienda de campaña de lona en Ingwe Pan está equipada con camas queen o individuales de calidad superior, baños privados con agua caliente y tocadores dobles, además de patios privados con duchas al aire libre.

Un equilibrio ideal entre estilo, comodidad y ambiente, donde cada habitación está diseñada para maximizar la privacidad y optimizar las vistas del paisaje, y la decoración se inspira en un safari africano tradicional en cuanto a telas, texturas y tonos, combinando una sensación de opulencia con la consideración por el medio ambiente, utilizando energía solar, prescindiendo de electrodomésticos de alto consumo como afeitadoras, aire acondicionado y secadores de pelo.





Las duchas al aire permiten ducharse bajo el brillo de las estrellas o del sol radiante. Un lavabo doble añade la sensación de confort hogareño, incluso a miles de kilómetros de distancia, en plena naturaleza. La ropa de cama y las sábanas son de primera calidad con colchones de calidad superior, revestidos con tejidos naturales y las mejores fundas. El campamento suministra productos de baño de producción local, elaborados con hierbas orgánicas, y toallas absorbentes y reconfortantes.

Cada habitación está equipada con luz, lámparas y ventiladores. Los enchufes internacionales de 240 V pueden alimentar estaciones de carga, baterías y máquinas para la apnea del sueño, pero no son aptos para secadores de pelo ni afeitadoras eléctricas.

La oferta gastronómica está diseñada para enriquecer la experiencia en la naturaleza, incorporando ingredientes locales de agricultores cercanos al plato, manteniendo una oferta auténtica y sencilla, nutritiva y sabrosa, buscando deleitar el paladar para ofrecer lo mejor de Zimbabwe, combinando comidas auténticas con impresionantes vistas y la genuina hospitalidad africana, permitiendo disfrutar de un viaje culinario completo en paisajes únicos.

Los chefs locales ofrecen continuamente platos que deleitan el paladar, con una variedad de opciones durante todo el día. Desayuno, brunch y cenas en el campamento junto a la chimenea o en plena sabana bajo el cielo estrellado contemplando la Cruz del Sur, regadas con excelentes vinos africanos.



Mana Pools es famoso por los safaris a pie, pero en esta concesión privada se pueden realizar así mismo safaris nocturnos con algunos de los mejores guías de Zimbabwe y también disfrutar del piragüismo en el río Zambeze utilizando las instalaciones del Mana River Camp.

Hipopótamo

Hippopotamus amphibius



Cuentan con 2-3 pares de incisivos y los caninos de la mandíbula inferior tienen la apariencia de dos enormes colmillos.



El hipopótamo común (*Hippopotamus amphibius*), también llamado hipopótamo del Nilo o hipopótamo de río, es un gran mamífero artiodáctilo fundamentalmente herbívoro que habita en el África subsahariana.

Es un animal semiacuático que habita en ríos y lagos y donde machos adultos territoriales con grupos de cinco a treinta hembras y jóvenes controlan una zona del río. Durante el día reposan en el agua o en el fango y tanto la cópula como el parto de este animal suceden en el agua. Al anochecer se vuelven más activos y salen a comer hierbas terrestres. Aunque los hipopótamos descansan juntos en el agua, el pastar es una actividad solitaria y no son territoriales en tierra.

A pesar de su parecido físico con los cerdos y otros ungulados terres-

tres, sus parientes vivos más cercanos son los cetáceos (ballenas, marsopas, etc.) de los que divergieron hace aproximadamente cincuenta y cinco millones de años. El ancestro común de ballenas e hipopótamos se separó de otros ungulados hace aproximadamente sesenta millones de años. Los fósiles de hipopótamo más tempranos que se conocen pertenecen al género *Kenyapotamus*, encontrados en África y datados como de hace aproximadamente dieciséis millones de años.

Es fácilmente reconocible por su torso en forma de barril, enorme boca y dientes, cuerpo con la piel lisa y casi sin pelo, patas rechonchas y su gran tamaño. Es el quinto animal terrestre por su peso (entre 1,5 y 3 toneladas), detrás del rinoceronte blanco (1,5 a 3,5 toneladas) y las 3 especies de elefantes (3 a 9 toneladas).

Su nombre proviene del griego "Hippes" (caballo) y "potamos" (río).



como el animal más feroz de África. Hay aproximadamente de ciento veinticinco mil a ciento cincuenta mil hipopótamos en toda el África subsahariana. Zambia con 40.000 y Tanzania con entre 20.000 y 30.000 cuentan con las poblaciones más numerosas.

A pesar de su forma achaparrada y cortas piernas, puede correr tan rápido como un humano promedio. Se han cronometrado hipopótamos a 30 km/h en distancias cortas. Es una de las criaturas más agresivas del mundo y a menudo es considerado

Debido a su gran tamaño, los hipopótamos son difíciles de pesar en la naturaleza y la mayor parte de las estimaciones de su peso en estado silvestre provienen de operaciones realizadas en los años 1960. El peso medio para los machos adultos oscila entre 1500 y 1800 kg. Las hembras son más pequeñas que los

Solo son territoriales en el agua, donde un macho controla una pequeña extensión del río de unos 250 metros de longitud y derechos de apareamiento con unas diez hembras.



machos, con unos pesos medios de entre 1300 y 1500 kg. Los machos más viejos llegan a pesos mucho mayores, alcanzando al menos 3200 kg y en ocasiones hasta 4500 kg. Los machos parece que crecen durante toda su vida, mientras que las hembras alcanzan su peso máximo en torno a los veinticinco años de edad. Miden entre 3,3 y 5,2 metros de largo incluida la cola, de unos 56 cm, y aproximadamente 1,5 m de altura hasta los hombros. El rango de medidas del hipopótamo común se superpone con las del rinoceronte blanco; la utilización de métricas diferentes hace que resulte difícil establecer cual de estos dos animales es el mayor animal terrestre tras los elefantes.

A pesar de ser unos animales de aspecto rechoncho, con su gran torso en forma de barril, en tierra pueden correr más rápido que un ser humano. Las estimaciones de su velocidad en carrera varían de 30, 40, o hasta 50 km/h; solo puede mantener estas altas velocidades en distancias cortas.

Su boca es enorme y sus mandíbulas pueden abrirse en un ángulo de 150 grados; el cuello es corto y robusto y el cuerpo alargado y enormemente grueso, con el dorso más elevado en la grupa que en la cruz y hundido en la parte central; el vientre, amplio y redondeado, es colgante y llega a rozar el suelo cuando el animal camina



Mana Pools River Camp

A orillas del Río Zambeze

TENTED RIVER CAMP



El Mana Pools River Camp se encuentra a orillas del río Zambeze. Un exclusivo campamento de 6 tiendas de campaña que se montan cada año para la temporada con un personal amable que ofrece una experiencia de safari acogedora y auténtica.



El campamento está situado entre este enorme río perenne y una poza muy concurrida, especialmente disfrutada por los elefantes para bañarse en el barro. La sombra del campamento proviene del bosque ribereño, predominantemente de *Trichilia Emetica* y el legendario *Faidherbia Albida* (árbol de la manzana o árbol de Ana).

La belleza reside en su carácter de campamento móvil de tiendas de campaña, conocido como TEC (Campamento Temporal Extendido) que se desmonta antes del inicio de la temporada de lluvias.

Esto ofrece la sensación de una auténtica experiencia de acampada en la sabana sin ningún tipo de vallas, por lo que se pueden observar numerosos animales mientras se disfruta de un ambiente tranquilo.





Y especialmente en Mana Pools River Camp experimentar exclusivas actividades acuáticas, según la temporada y el nivel del agua del río durante la visita.

Nada despierta tanto los sentidos como caminar por la sabana africana entre criaturas salvajes. Cada sonido se amplifica, cada movimiento se magnifica y el tamaño de los grandes animales se pone en perspectiva al caminar. Un safari a pie ofrece la oportunidad de experimentar los detalles más sutiles de la vida en la sabana, especialmente al seguir una familia de leones. Participar con la luz de la mañana en un safari a pie con la compañía de un guía profesional armado, permite acceder a lugares inaccesibles para los vehículos. Algo muy habitual para los clientes de este campamento único y remoto situado a orillas del río Zambezi.



Los elefantes son visitantes habituales. Estos paquidermos gigantes parecen querer presentarse a los huéspedes que pueden simplemente relajarse y disfrutar de las amplias vistas del imponente río.

Al no tener instalaciones fijas, los campamentos se pueden rehabilitar en un año y medio. Plantas de biocombustibles independientes gestionan los residuos sólidos de la cocina, la lavandería y el personal.

Como parte de la empresa Machaba Safaris, existe la ventaja de contar con el campamento hermano permanente, Ingwe Pan, ubicado más al interior.

Desde safaris en vehículos todo terreno abiertos hasta safaris a pie por la naturaleza, bajo la supervisión de unos guías altamente capacitados, siempre hay algo que ver y hacer.



Machaba Safaris combina la autenticidad del pasado, las comodidades de hoy y una conciencia ecológica vanguardista. Sus campamentos cuentan con icónicas tiendas de lona, bares, comedores y rincones de lectura comunes, renunciando conscientemente a ciertas comodidades como secadores de pelo y aire acondicionado, y confiando en energías alternativas para reducir la carga sobre el planeta.



La electricidad del campamento es una combinación de energía solar y un generador de emergencia.

Datooga

GRUPOS HUMANOS



Los datooga

(Wamang'ati en lengua masái, que significa enemigo, adoptado en swajili) son un pueblo nilótico de Tanzania, ubicado en el distrito de Karatu, en la región de Arusha, e históricamente en zonas del suroeste de la región de Manyara y el norte de la región de Singida. En el año 2000, se estimaba que la población datooga era de 87.978 personas.



La evidencia lingüística señala la cuenca oriental del Medio Nilo, al sur del río Abbai, como la cuna de las lenguas nilóticas. Es decir, al sureste de la actual Jartum.

Se cree que a partir del segundo milenio aC, ciertas comunidades de habla nilótica comenzaron a desplazarse hacia el sur, hasta el actual Sudán del Sur, donde se asentó la mayoría, y que las sociedades hoy conocidas como los nilotes del sur se expandieron aún más, llegando al noreste de Uganda actual hacia el año 1000 aC.





El lingüista Christopher Ehret propone que entre el 1000 y el 700 aC, las comunidades de habla nilótica del sur, que criaban ganado y posiblemente cultivaban sorgo y mijo africano, vivían junto a una comunidad de habla cusita oriental con la que mantenían una importante interacción cultural, cerca de la frontera común entre Sudán, Uganda, Kenia y Etiopía, sugiriendo que el intercambio cultural percibido en los préstamos lingüísticos, la adopción de la práctica de la circuncisión y el sistema cíclico de organización por edades, data de este período.


Ehret añade que alrededor de los siglos V y VI aC, los hablantes de las lenguas nilóticas meridionales se dividieron en dos grandes grupos: los protokalenjin y los protodatooga.

Los primeros se formaron entre quienes residían al norte de la cordillera Mau, mientras que los segundos se formaron entre las secciones que se desplazaron hacia las llanuras de Mara y Loita, al sur de las tierras altas occidentales.

Se han clasificado al menos diez subtribus Datooga:

Bajuta, Gisamjanga (Kisamajeng, Gisamjang), Barabayiiga (Barabaig, Barabayga, Barabaik, Barbaig), Asimjeeg (Tsimajeega, Isimijeega), Rootigaanga (Rotigenga, Rotigeenga), Buraadiiga (Buradiga, Bureadiga), Bianjiida (Bijanjiida, Utatu), Damera, Darorarega y Gidang'odiga.

Los dialectos del idioma datooga suelen ser lo suficientemente divergentes como para dificultar la comprensión, aunque barabayiiga y gisamjanga son muy parecidos. Los Datooga han interactuado con grupos étnicos vecinos desde al menos el siglo XIX, y el líder Datooga, Ng'utamida, es ampliamente conocido en toda la región.



Los datoga son pastores seminómadas y hábiles herreros, conocidos por sus tradiciones guerreras y su profunda conexión con las costumbres ancestrales.

Hoy en día resulta muy sencillo sumergirse en su vida cotidiana, desde la metalistería hasta la narración de historias, descubriendo una perspectiva única de una de las tribus menos conocidas, pero profundamente arraigadas de África en el entorno del lago Eyasi, en Tanzania.



Upendo Beach Zanzibar

VILLAS PRIVADAS Y SUITES



Upendo Beach se encuentra en Michamvi (costa sureste), en una de las playas de marea más hermosas, aisladas y únicas de Zanzibar. Es un hotel boutique único y elegante que combina 4 exclusivas villas privadas y diversas suites con un restaurante, bar y piscina, promoviendo la sostenibilidad y la conservación. Un refugio de lujo para trotamundos aventureros elegantes y bohemios.



Un complejo exclusivo para relajarse, diseñado para sentirse como en casa, ya sea en pareja, familia, grupo de amigos o viajeros solos. Todas las villas están frente a la playa y cuentan con mayordomo, piscinas privadas, comedor y sala de estar al aire libre.

Las villas Kusum y Priya frente al mar con piscinas privadas constituyen lo último en retiros privados en Zanzibar. El amor está en los detalles. Lujosamente equipadas con amplias camas dobles, ropa de cama fina, piscinas privadas en la azotea y una amplia terraza con vistas al mar, son ideales para parejas,

lunas de miel o viajeros solitarios y cuenta con un mayordomo personal para atender todas las necesidades, perfectas para dos adultos.

La villa Zuci de dos dormitorios con piscina privada cuenta con terraza privada y piscina infinita, ofreciendo un alojamiento versátil que se adapta a una gran variedad de huéspedes.

Con una superficie total de 228 m² y techos de 4 metros de altura, Zuci ofrece un ambiente amplio, luminoso y fresco en todas sus estancias, ideales para cuatro adultos.

Para familias y amigos que quieran sentirse como en casa, la Villa Shiva dispone de seis habitaciones con todos los servicios y una impresionante piscina infinita. Este hogar lejos de las otras villas se puede reservar como propio refugio privado o como suites individuales.

Kaama & Justi son dos suites con enormes y lujosos dormitorios con una puerta de cristal privada que va del suelo al techo y un balcón con impresionantes vistas al mar. El refugio romántico perfecto. Disponen de ducha de lluvia y bañera de inmersión esculpida a mano.

Añadida en 2023, la suite principal Priti ofrece vistas al mar desde la parte delantera y un balcón privado con vistas al jardín desde la parte trasera. RI es la única suite con dos camas individuales que se pueden convertir en una cama doble king size si se solicita.

Raaga & Ishtaa son dos suites para disfrutar de la brisa marina mientras se descansa en la enorme cama elevada con finas sábanas, ventilador de techo, iluminación tenue y mesitas de noche, todo ello dentro de una mosquitera hecha a medida.

El restaurante Boho Social con cocina de fusión, cócteles de autor y el Spa, complementan esta magnífica oferta playera.



Safari

Naturaleza, fotografía y viajes

Africa

